



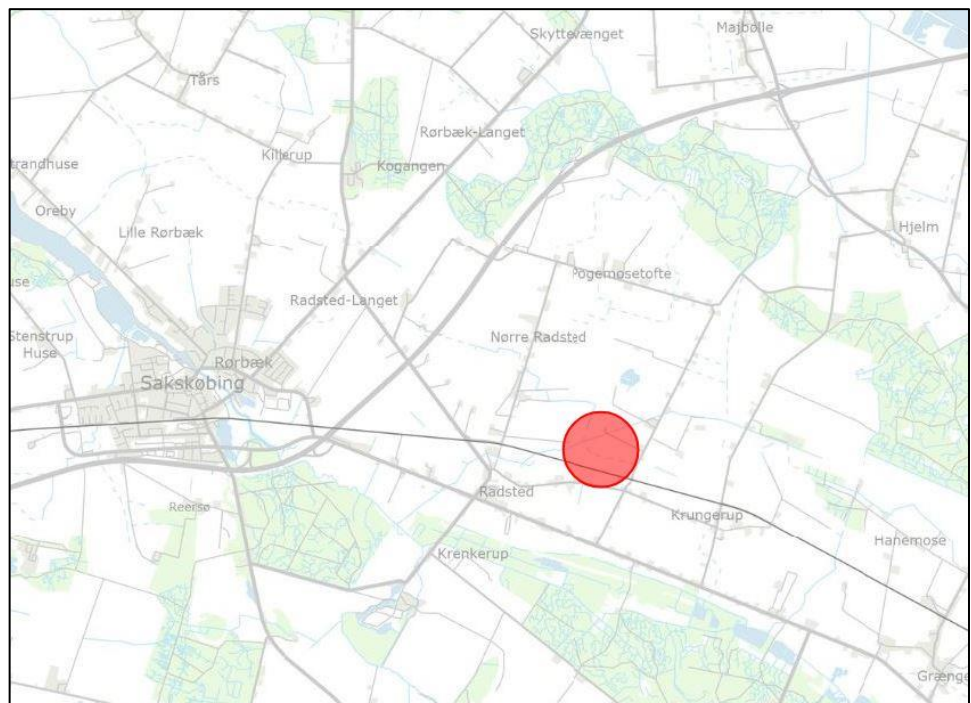
GULDBORGSUND

Better Energy Radsted-Grænge P/S  
Gl. Kongevej 60, 14. etage  
1850 Frederiksberg C.  
Att. Niclas Horn

## AFGØRELSE OM IKKE VVM-PLIGT - OMLÆGNING AF TO OFFENTLIGE VANDLØB, 4L1 OG 4L2

15. MARTS 2024

Better Energy Radsted-Grænge P/S ansøger om at omlægge vandløbene 4L1 og 4L2, med det formål at optimere placeringen af de solceller, der skal etableres på arealet. Udover placeringen af rørlægningerne, sikrer udskiftningen også, at den er mere hårdfør overfor de tunge maskiner, der skal køre i området under etableringen af solcelleparken.



Billede 1 Oversigtskort der viser projektets placering øst for Radsted (rød cirkel)

GULDBORGSUND KOMMUNE

CENTER FOR TEKNIK & MILJØ  
NATUR & MILJØ  
PARKVEJ 37  
4800 NYKØBING F.  
TLF +45 25181802  
WWW.GULDBORGSUND.DK

SAGSNR. 24-007667  
SAGSBEHANDLER:  
KAREN-MARIE VINTHER-LARSEN  
MOB +45 25182653  
KVLA@GULDBORGSUND.DK

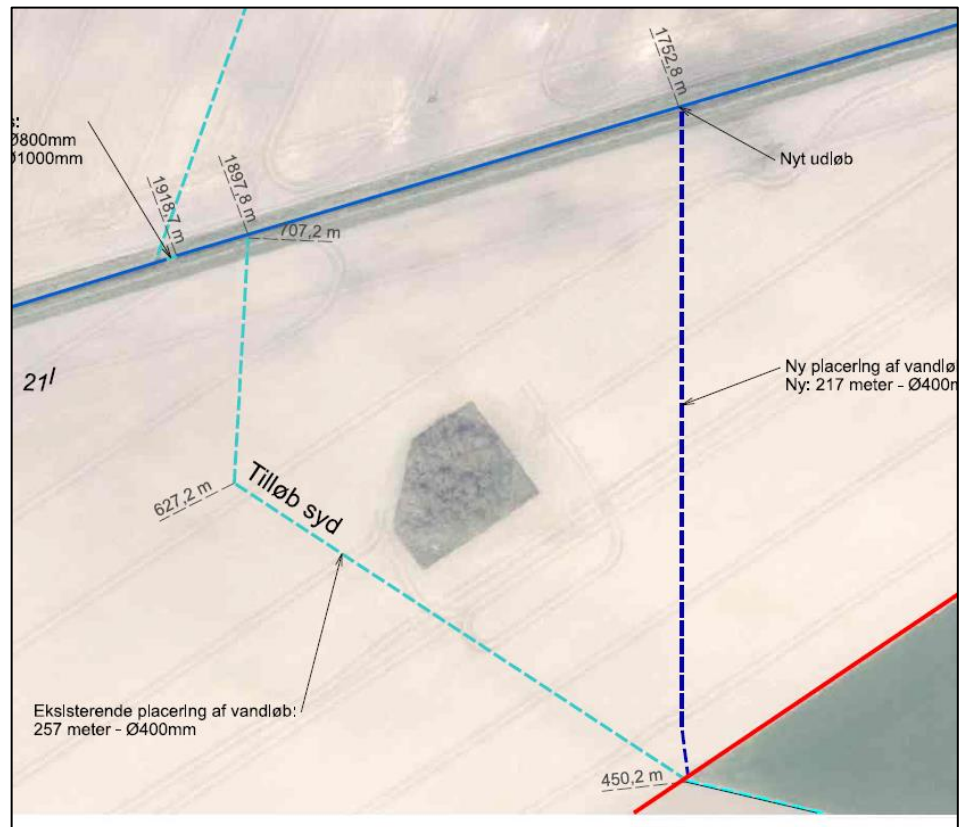
CVR NR. 29 18 85 99

TELEFONTIDER  
MAN - ONS KL. 9.00 - 15.00  
TORS KL. 9.00 - 17.00  
FRE KL. 9.00 - 12.00

## Projektbeskrivelse

### 4L1 – det sydlige tilløb til 4L

Der ansøges om at omlægge en rørlagt strækning, fra st. 450,2 til 707,2, og ligge det mere øst på, så det kommer mere ret på hovedløbet 4L, se billede 2. Rørene holdes i samme dimension og bliver nye Ø400 betonrør. Rørstrækningens længde bliver reduceret med 40 meter, fra 257 meter til 217 meter.



Billede 2 Kort fra ansøgningsmaterialet. Lyseblå stiplede linje er den eksisterende rørlægning og den mørkeblå stiplede linje er den ønskede forlægning af rørlægningen.

### 4L2 – det nordlige tilløb til 4L

Der ansøges om at udskifte rørstrækningen fra st. 3001 til st. 3205 til nye betonrør. Vandløbets trace og promille vil være som eksisterende, dog ønskes dimensionen øget fra Ø630 til Ø700, se billede 3.

Projektet vil ikke forværre vandløbenes afstrømningsevne.



Billede 3 Kort fra ansøgningsmaterialet. Lyseblå stiplede linje er den eksisterende rørlægning der ønskes udskiftet.

Berørt matrikel i forbindelse med omlægningen, er 211 Rasted By, Radsted. Matriklen ejes af Morten Malling Helsted. Better Energy har fået fuldmagt af lodsejer til at foretage omlægningen.

Omlægning af vandløb og ændring af dets dimensioner, betegnes som en regulering og skal derfor godkendes af vandløbsmyndigheden, jævnfør vandløbslovens<sup>1</sup> §§ 16 og 17.

Projekttypen er anført under punkt 10f på bilag 2 i VVM-bekendtgørelsen<sup>2</sup>, regulering af vandløb. Det kræves derfor, at der laves en VVM-screening (Vurdering af Virkningerne på Miljøet) af projektets omfang, hvor det vurderes, om projektet kræver en større VVM-redegørelse. Screeningen er vedhæftet som bilag 1.

Gulborgsund Kommune har vurderet, at andre myndigheder ikke kan blive berørt af afgørelsen, og har derfor ikke fundet det nødvendigt at høre disse.

<sup>1</sup> Lovbekendtgørelse nr. 1217 af den 25. november 2019

<sup>2</sup> Lovbekendtgørelse nr. 4 af den 3. januar 2023

### **Afgørelse – ikke VVM-pligt**

Guldborgsund Kommune har ved VVM-screening afgjort, at der ikke er behov for at udarbejde en miljøkonsekvensrapport for at omlægge og udskifte en rørstrækning af vandløbene 4L1 og 4L2. Projektet anses for ikke at kunne få negativ indvirkning på miljøet. Afgørelsen er meddelt i henhold til § 21 i VVM-bekendtgørelsen.

Der er derfor ikke pligt til at udarbejde en VVM-redegørelse i forhold til projektet.

Afgørelsen kan tidligst udnyttes efter klagefristens udløb, medmindre afgørelsen er påklaget til Miljø- og Fødevarerklagenævnet (se klagevejledning nedenfor). Klagefristen er 4 uger fra den dag, afgørelsen er meddelt, det vil sige 4 uger fra offentliggørelsen. Udnyttelsen af afgørelsen kan dog først ske, når eventuelle øvrige afgørelser efter anden lovgivning er meddelt.

### **Begrundelse**

Afgørelsen om ikke VVM-pligt begrundes med, at der ikke sker ændringer i vandafstrømningen fra oplandet. Der lægges desuden vægt på, at projektet ikke påvirker miljøet negativt.

#### Bilag IV- og beskyttede arter

Der er ikke tidligere registreret bilag IV-plantearter eller -dyrearter på markerne. Samlet set vurderer Center for Teknik & Miljø derfor, at det ansøgte projekt ikke kan beskadige eller ødelægge yngle- eller rasteområder for dyrearter, der er optaget på Habitatdirektivets bilag IV eller ødelægge plantearter optaget på bilag IV.

#### Naturbeskyttelsesloven

Vandløbsstrækningen og arealet er ikke omfattet af Naturbeskyttelsesloven

#### Natura 2000-områder

Projektområdet ligger 3 km fra Natura 2000-område nummer 176, Krenkerup Haveskov og habitatområde nummer 155, Krenkerup Haveskov. Der er 5 km til fuglebeskyttelsesområde nummer 86, Guldborgsund. Udpegningsgrundlaget for Natura 2000-området fremgår til sidst i afgørelsen.

Med 3 km mellem det ansøgte projekt og Natura 2000-området vurderes det, at det ansøgte projekt, ikke vil påvirke udpegningsgrundlaget for Natura 2000-området væsentligt.

#### Samlet konklusion

Center for Teknik & Miljø vurderer, at omlægning og udskiftning af de offentlige vandløb 4L1 og 4L2, ikke vil påvirke miljøet væsentligt.

En afgørelse efter § 21 bortfalder, hvis afgørelsen ikke er udnyttet inden for 3 år, efter at den er meddelt.

### **Afgørelsen offentliggøres**

Center for Teknik & Miljø's afgørelse om ikke VVM-pligt er offentliggjort på Guldborgsund Kommunens hjemmeside [den 15. marts 2024](#).

### **Klagemulighed**

Klageberettigede vedrørende afgørelser efter loven er

- Miljøministeren
- Enhver med retlig interesse i sagens udfald
- Landsdækkende foreninger og organisationer, der som formål har beskyttelsen af natur og miljø
- Landsdækkende foreninger og organisationer, der som formål varetager væsentlige brugerinteresser inden for arealanvendelsen og har vedtægter eller love, som dokumenterer deres formål, og som repræsenterer mindst 100 medlemmer.

VVM-screeningens afgørelse kan påklages til Miljø- og Fødevareklagenævnet. Klagefristen er 4 uger fra den dag VVM-screeningen er offentliggjort på Kommunes hjemmeside. Klagen sendes gennem Klageportalen, som findes på forsiden af [www.naevneneshus.dk](http://www.naevneneshus.dk).

Ønsker du at klage, skal der betales et gebyr på 900 kr. som privatperson og som virksomhed eller en organisation, skal der betales 1.800 kr. i gebyr. Du betaler gebyret med betalingskort i Klageportalen.

Klagen sendes herefter til den myndighed, der har truffet afgørelsen. En klage er indgivet, når den er tilgængelig for myndigheden i Klageportalen. Du kan finde yderligere vejledning om gebyrordningen på Miljø- og Fødevareklagenævnets hjemmeside [www.naevneneshus.dk](http://www.naevneneshus.dk)

Miljø- og Fødevareklagenævnet skal som udgangspunkt afvise en klage, der kommer uden om Klageportalen, hvis der ikke er særlige grunde til det. Hvis du ønsker at blive fritaget for at bruge Klageportalen, skal du sende en begrundet anmodning til den myndighed, der har truffet afgørelse i sagen. Myndigheden videregiver herefter anmodningen til Miljø- og Fødevareklagenævnet, som træffer afgørelse om, hvorvidt din anmodning kan imødekommes.

Der gives besked, hvis andre klager. Hvis der bliver klaget, må du ikke udnytte godkendelsen før sagen er afgjort i Miljø- og Fødevareklagenævnet, medmindre nævnet bestemmer andet.

Spørgsmål til afgørelsen kan rettes til Karen-Marie Vinther-Larsen på tlf. 25 18 26 53 eller e-mail [kvla@guldborgsund.dk](mailto:kvla@guldborgsund.dk).

Med venlig hilsen

Karen-Marie Vinther-Larsen  
Biolog/Naturmedarbejder

*Guldborgsund Kommune er underlagt Persondataforordningen. Vi skal derfor give dig en række oplysninger om vores behandling af personoplysninger og dine rettigheder som registreret. Du kan læse mere herom på [www.guldborgsund.dk/oplysningspligten](http://www.guldborgsund.dk/oplysningspligten). I fysiske breve er indholdet vedlagt.*

Denne afgørelse er offentliggjort på Guldborgsund Kommunes hjemmeside samt sendt til følgende klageberettigede organisationer og berørt lodsejer:

- Lodsejer: Morten Malling Helsted
- Danmarks Naturfredningsforening (lokalafdeling)
- Danmarks Sportsfiskerforening
  - Hovedpostkasse
  - Regionalt team
- Naturstyrelsen Storstrøm
- VKST a/s
- Museum Lolland-Falster
- Kystdirektoratet
- Fiskeristyrelsen Øst

### **Bilag**

Bilag 1: Udfyldt VVM-screening skema

**Natura 2000-område nr. 176 Krenkerup Haveskov (H155)**

Natura 2000-området har et areal på 20 ha. Området består af løvskov, især af bøg, stilkeg, el, ask og ahorn. Der findes et stort antal gamle træer i området, der sammen med en del liggende døde træer giver området et urskovsagtigt præg. Nogle af landets ældste bøgetræer på mere end 400 år findes i området. Området er især udpeget, fordi det er levested for den sjældne bille Eremit, som lever i gamle, delvist hule træer med solbeskinnede trækroner og stammer.

<b>Udpegningsgrundlag for habitatområde H155 Krenkerup Haveskov</b>		
<b>Naturtyper:</b>	Bøg på muld (9130) Ege-blandskov (9160)	*Elle- og askeskov (91E0)  * angiver prioriteret naturtype eller art
<b>Arter:</b>	* Eremit (5380)	Bredøret flagermus (1380)

<b>Udpegningsgrundlag for fuglebeskyttelsesområde F86 Guldborgsund</b>		
<b>Arter:</b>	Havørn (ynglende/trækfugl) Klyde (ynglende) Rødrygget Tornskade (ynglende) Rørhøg (ynglende) Grågåås (trækfugl) Hvinand (trækfugl)	Knopsvane (trækfugl) Sangsvane (trækfugl) Stor Skallesluger (trækfugl) Taffeland (trækfugl) Troidand (trækfugl)



**Bilag 1****Ansøgningskema**

Nedenstående skema angiver de oplysninger, som skal indgives til myndighederne ved ansøgning af projekter, der er omfattet af lovens bilag 2, jf. lovens § 21. Bygherren skal, hvor det er relevant for ansøgningen om det konkrete projekt, tage hensyn til kriterierne i lovens bilag 6, når skemaet udfyldes. Såfremt der allerede foreligger oplysninger om de indvirkninger, projektet kan forventes at få på miljøet, medsendes disse oplysninger. Skemaet finder ikke anvendelse for sager, der behandles af Naturstyrelsen og Energistyrelsen. Skemaets oplysningskrav er vejledende og fastsat under hensyntagen til kriterierne i lovens bilag 5.

Basisoplysninger	Tekst	
Projektbeskrivelse (kan vedlægges)	Omlægning af to offentlige vandløb – 4L1 og 4L2	
Navn, adresse, telefonnr. og e-mail på bygherre	Better Energy Radsted-Grænge P/S Gl. Kongevej 60, 14. etage 1850 Frederiksberg C CVR: 39962365	
Navn, adresse, telefonnr. og e-mail på kontaktperson	Niclas Horn, Better Energy nho@betterenergy.dk	
Projektets adresse, matr. nr. og ejerlav. For havbrug angives anlæggets geografiske placering angivet ved koordinater for havbrugets 4 hjørneafmærkninger i bredde/længde (WGS-84 datum).	Matrikler: 21I Radsted By, Radsted.  Lodsejer: Morten Malling Helsted – der er givet tilladelse til projektet.	
Projektet berører følgende kommune eller kommuner (omfatter såvel den eller de kommuner, som projektet er placeret i, som den eller de kommuner, hvis miljø kan tænkes påvirket af projektet)	Guldborgsund Kommune	
Oversigtskort i målestok eks. 1:50.000 – Målestok angives. For havbrug angives anlæggets placering på et søkort.	Se projektkort i afgørelsen	
Kortbilag i målestok 1:10.000 eller 1:5.000 med indtegnning af anlægget og projektet (vedlægges dog ikke for strækingsanlæg).	Målestok angives:	
Forholdet til VVM reglerne	<b>Ja</b>	<b>Nej</b>
Er projektet opført på bilag 1 til lov om miljøvurdering af planer og programmer og konkrete projekter (VVM).	x	Hvis ja, er der obligatorisk VVM-pligtigt. Angiv punktet på bilag 1:
Er projektet opført på bilag 2 til lov om miljøvurdering af planer og programmer og af konkrete projekter (VVM).	x	Hvis ja, angiv punktet på bilag 2: 10f – Anlæg af vandveje, som ikke er omfattet af bilag 1, kanalbygning og regulering af vandløb.
Projektets karakteristika	Tekst	
1. Hvis bygherren ikke er ejer af de arealer, som projektet omfatter angives navn og adresse på de eller den pågældende ejer, matr. nr. og ejerlav	Bygherre har fået fuldmagt til projektet	
2. Arealanvendelse efter projektets realisering. Det fremtidige samlede bebyggede areal i m <sup>2</sup> Det fremtidige samlede befæstede areal i m <sup>2</sup> Nye arealer, som befæstes ved projektet i m <sup>2</sup>	Ikke relevant	
3. Projektets areal og volumenmæssige udformning Er der behov for grundvandssænkning i forbindelse med projektet og i givet fald hvor meget i m Projektets samlede grundareal angivet i ha eller m <sup>2</sup> Projektets bebyggede areal i m <sup>2</sup> Projektets nye befæstede areal i m <sup>2</sup> Projektets samlede bygningsmasse i m <sup>3</sup> Projektets maksimale bygningshøjde i m Beskrivelse af omfanget af eventuelle nedrivningsarbejder i forbindelse med projektet	Omlægning af to rørlægninger, alt ligger under jorden.	
4. Projektets behov for råstoffer i anlægsperioden	Der bruges nye beton-rør til begge omlægninger.	




Råstofforbrug i anlægsperioden på type og mængde: Vandmængde i anlægsperioden Affaldstype og mængder i anlægsperioden Spildevand til renseanlæg i anlægsperioden Spildevand med direkte udledning til vandløb, søer, hav i anlægsperioden Håndtering af regnvand i anlægsperioden Anlægsperioden angivet som mm/åå – mm/åå	Projektet ønskes udført i foråret 2024.		
<b>Projektets karakteristika</b>	<b>Tekst</b>		
5. Projektets kapacitet for så vidt angår flow ind og ud samt angivelse af placering og opbevaring på kortbilag af råstoffet/produktet i driftsfasen: Råstoffer – type og mængde i driftsfasen Mellemprodukter – type og mængde i driftsfasen Færdigvarer – type og mængde i driftsfasen Vandmængde i driftsfasen	Ikke relevant		
6. Affaldstype og årlige mængder, som følge af projektet i driftsfasen: Farligt affald: Andet affald: Spildevand til renseanlæg: Spildevand med direkte udledning til vandløb, sø, hav: Håndtering af regnvand:	Bygherrer sørger for at skille sig af med de gamle rør efter gældende lovgivning.		
<b>Projektets karakteristika</b>	<b>Ja</b>	<b>Nej</b>	<b>Tekst</b>
7. Forudsætter projektet etablering af selvstændig vandforsyning?		x	
8. Er projektet eller dele af projektet omfattet af standardvilkår eller en branchebekendtgørelse?	x		Hvis »ja« angiv hvilke. Hvis »nej« gå til punkt 10
9. Vil projektet kunne overholde alle de angivne standardvilkår eller krav i branchebekendtgørelsen?			Hvis »nej« angives og begrundes hvilke vilkår, der ikke vil kunne overholdes.
10. Er projektet eller dele af projektet omfattet af BREF-dokumenter?	x		Hvis »ja« angiv hvilke. Hvis »nej« gå til pkt. 12.
11. Vil projektet kunne overholde de angivne BREF-dokumenter?			Hvis »nej« angives og begrundes hvilke BREF-dokumenter, der ikke vil kunne overholdes.
12. Er projektet eller dele af projektet omfattet af BAT-konklusioner?	x		Hvis »ja« angiv hvilke. Hvis »nej« gå til punkt 14.
<b>Projektets karakteristika</b>	<b>Ja</b>	<b>Nej</b>	<b>Tekst</b>
13. Vil projektet kunne overholde de angivne BAT-konklusioner?			Hvis »nej« angives og begrundes hvilke BAT-konklusioner, der ikke vil kunne overholdes.
14. Er projektet omfattet af en eller flere af Miljøstyrelsens vejledninger eller bekendtgørelser om støj eller eventuelt lokalt fastsatte støjgrænser?	x		Hvis »ja« angives navn og nr. på den eller de pågældende vejledninger eller bekendtgørelser. Hvis »nej« gå til pkt. 17.
15. Vil anlægsarbejdet kunne overholde de eventuelt lokalt fastsatte vejledende grænseværdier for støj og vibrationer?			Hvis »nej« angives overskridelsens omfang og begrundelse for overskridelsen
16. Vil det samlede projekt, når anlægsarbejdet er udført, kunne overholde de vejledende grænseværdier for støj og vibrationer?			Hvis »nej« angives overskridelsens omfang og begrundelse for overskridelsen
17. Er projektet omfattet Miljøstyrelsens vejledninger, regler og bekendtgørelser om luftforurening?	x		Hvis »ja« angives navn og nr. på den eller de pågældende vejledninger, regler eller bekendtgørelser. Hvis »nej« gå til pkt. 20.
18. Vil anlægsarbejdet kunne overholde de vejledende grænseværdier for luftforurening?			Hvis »Nej« angives overskridelsens omfang og begrundelse for overskridelsen.
19. Vil det samlede projekt, når anlægsarbejdet er udført, kunne overholde de vejledende grænseværdier for luftforurening?			Hvis »Nej« angives overskridelsens omfang og begrundelse for overskridelsen.
20. Vil projektet give anledning til støvgener eller øgede støvgener I anlægsperioden? I driftsfasen?		x	Hvis »ja« angives omfang og forventet udbredelse.
<b>Projektets karakteristika</b>	<b>Ja</b>	<b>Nej</b>	<b>Tekst</b>
21. Vil projektet give anledning til lugtgener eller øgede lugtgener I anlægsperioden?		x	Hvis »ja« angives omfang og forventet udbredelse.

I driftsfasen?			
22. Vil anlægget som følge af projektet have behov for belysning som i aften og nattimer vil kunne oplyse naboarealer og omgivelserne I anlægsperioden? I driftsfasen?	x		Hvis »ja« angives og begrundes omfanget.
23. Er anlægget omfattet af risikobekendtgørelsen, jf. bekendtgørelse om kontrol med risikoen for større uheld med farlige stoffer nr. 372 af 25. april 2016?	x		
<b>Projektets placering</b>	<b>Ja</b>	<b>Nej</b>	<b>Tekst</b>
24. Kan projektet rummes inden for lokalplanens generelle formål?	x		Hvis »nej«, angiv hvorfor:
25. Forudsætter projektet dispensation fra gældende bygge- og beskyttelseslinjer?		x	Hvis »ja« angiv hvilke:
26. Indebærer projektet behov for at begrænse anvendelsen af naboarealer?		x	
27. Vil projektet kunne udgøre en hindring for anvendelsen af udlagte råstofområder?		x	
28. Er projektet tænkt placeret indenfor kystnærhedszonen?		x	
<b>Projektets placering</b>	<b>Ja</b>	<b>Nej</b>	<b>Tekst</b>
29. Forudsætter projektet rydning af skov? (skov er et bevokset areal med træer, som danner eller indenfor et rimeligt tidsrum ville danne sluttet skov af højstammede træer, og arealet er større end ½ ha og mere end 20 m bredt.)		x	
30. Vil projektet være i strid med eller til hinder for realiseringen af en rejst fredningssag?		x	
31. Afstanden fra projektet i luftlinje til nærmeste beskyttede naturtype i henhold til naturbeskyttelseslovens § 3.			Der er 16 m til nærmeste § 3 sø. Søen bliver ikke berørt af projektet, da afvandingen ikke ændres.
32. Er der forekomst af beskyttede arter og i givet fald hvilke?		x	Søgning på arter.dk d. 08-03-2024 gav ingen fund af beskyttede arter.
33. Afstanden fra projektet i luftlinje til nærmeste fredede område.			Projektområdet ligger 900 m fra Rasted Kirke
34. Afstanden fra projektet i luftlinje til nærmeste internationale naturbeskyttelsesområde (Natura 2000-områder, habitatområder, fuglebeskyttelsesområder og Ramsarområder).			Projektområdet ligger 3 km fra Natura 2000-område nr. 176, samt Habitatområde H155. 5 km fra Fuglebeskyttelsesområde F86
35. Vil projektet medføre påvirkninger af overfladevand eller grundvand, f.eks. i form af udledninger til eller fysiske ændringer af vandområder eller grundvandsforekomster?		x	Hvis »ja« angives hvilken påvirkning, der er tale om.
36. Er projektet placeret i et område med særlige drikkevandinteresser?		x	
37. Er projektet placeret i et område med registreret jordforurening?		x	
38. Er projektet placeret i et område, der i kommuneplanen er udpeget som område med risiko for oversvømmelse.		x	
39. Er projektet placeret i et område, der, jf. oversvømmelsesloven, er udpeget som risikoområde for oversvømmelse?		x	
<b>Projektets placering</b>	<b>Ja</b>	<b>Nej</b>	<b>Tekst</b>
40. Er der andre lignende anlæg eller aktiviteter i området, der sammen med det ansøgte må forventes at kunne medføre en øget samlet påvirkning af miljøet (Kumulative forhold)?		x	Der er lokalplanlagt en solcellepark
41. Vil den forventede miljøpåvirkning kunne berøre nabolande?		x	
42. En beskrivelse af de tilpasninger, ansøger har foretaget af projektet inden ansøgningen blev indsendt og de påtænkte foranstaltninger med henblik på at undgå, forebygge, begrænse eller kompensere for væsentlige skadelige virkninger for miljøet?			Omlægningen ændrer ikke ved afvandingen og skader ikke miljøet.

43. Undertegnede erklærer herved på tro og love rigtigheden af ovenstående oplysninger.

Dato: 08/03-2024 Bygherre/anmelder: NICLAS HORN



## **Vejledning**

Skemaet udfyldes af bygherren eller dennes rådgiver baseret på bygherrens viden om eget projekt sammenholdt med de oplysninger og vejledninger, der henvises til i skemaet. Det forudsættes således, at bygherren eller dennes rådgiver er fortrolig med den miljølovgivning, som projektet omfattes af. Bygherren skal ikke gennem præcise beregninger angive projektets forventede påvirkninger men alene tage stilling til overholdelsen af vejledende grænseværdier og angivne miljøforhold baseret på de oplysninger, der kan hentes på offentlige hjemmesider.

Farverne »rød/gul/grøn« angiver, hvorvidt det pågældende tema kan antages at kunne medføre, at projektet vurderes at kunne påvirke miljøet væsentligt og dermed være VVM-pligtigt. »Rød« angiver en stor sandsynlighed for VVM-pligt og »grøn« en minimal sandsynlighed for VVM-pligt. Hvis feltet er sort, kan spørgsmålet ikke besvares med ja eller nej. VVM-pligten afgøres dog af VVM-myndigheden. I de fleste tilfælde vil kommunen være VVM-myndighed.

Bygherres eller dennes rådgivers udfyldelse af skemaet er omfattet af straffelovens § 161 om strafansvar ved afgivelse af urigtige oplysninger til en offentlig myndighed.