

Vedtægt for Sakskøbing Kystbeskyttelseslag

af 19. januar/21. juni 2023

1. Baggrund

I henhold til kystbeskyttelsesloven¹ kan byrådet træffe afgørelse om, at der under byrådets tilsyn oprettes et digelag, kystsikringslag eller kystbeskyttelseslag², som de bidragsydende ejere skal være medlem af. Det er byrådet, der udfærdiger en vedtægt for laget. Den skal indeholde regler for lagets styrelse og udførelsen af lagets opgaver, herunder vedligeholdelse af udførte anlæg og udførelse af løbende foranstaltninger.

Derudover bestemmer byrådet, hvorledes midlerne til kystbeskyttelsesforanstaltningerne skal tilvejebringes, herunder, om der skal optages lån samt om lån skal garanteres af kommunen.

Byrådet har valgt at oprette et kystbeskyttelseslag, hvor de bidragsydende ejere har fælles interesser i at sikre etablering af kystbeskyttelsesanlægget i samarbejde med Guldborgsund Kommune.

Derudover har ejerne fælles interesser om at sikre den fremtidige drift og vedligeholdelse af lagets ejendom, som er kystbeskyttelsesanlægget med tilhørende omkringliggende arealer.

Det er som nævnt byrådet, der bestemmer, hvordan midlerne til kystbeskyttelsen skal tilvejebringes, og om der fx skal optages lån. Her vil det typisk være kystbeskyttelseslaget, der optager lån til fx etableringen af anlægget, mens kommunen stiller lånegaranti.

Laget kan anvende rådgivende og udførelsen virksomheder til at udføre lagets opgaver.

Guldborgsund Kommune har den 9. juni 2021 meddelt tilladelse til kystbeskyttelsesanlæg i Sakskøbing – Højvandssluse med porte, spunsdæmning med spunsvægge og jorddiger samt mobil højvandssikring, jf. kystbeskyttelseslovens § 3.

I perioden indtil kystbeskyttelsesanlægget er bygget og er funktionsdygtigt, har Guldborgsund Kommune ansvaret for kystbeskyttelsesanlægget. Herefter har Sakskøbing Kystbeskyttelseslag ansvaret for anlægget.

I byggeperioden vil Sakskøbing Kystbeskyttelseslag blive orienteret om arbejdet / tilbudt at deltage i arbejdet.

2. Lagets oprettelse

§ 1. Lagets navn er Sakskøbing Kystbeskyttelseslag.

Stk. 2. Lagets formål er at sikre etablering, drift og vedligeholdelse af lagets ejendom, som er et kystbeskyttelsesanlæg med tilhørende omkringliggende arealer.

Stk. 3. Laget er oprettet i henhold til kystbeskyttelsesloven, samt Guldborgsund Byråds beslutning af _____.

Stk. 4. Lagets hjemsted er Guldborgsund Kommune.

3. Lagets anlæg

§ 2. Lagets anlæg beskytter de ejendomme, der ligger helt eller delvist, inden for +2,2 m DVR90, jf. bilag 1. Et område, der løber fra Motorvejen til den nordlige del af Maltrup Vænge ved Lystbådehavnen. Det er et ca.

¹ § 7 og 9 i lov om kystbeskyttelse, lovbekendtgørelse nr. 108 af 1. juli 2022.

² Et lag er fx en forening eller sammenslutning mellem personer, der har fælles interesser og i fællesskab ejer noget, som i dette tilfælde er kystbeskyttelsesanlægget og de omkringliggende arealer.

3 km langt område gennem Saksøbing By. Strækningen løber fra Stadionvej v. matr. nr. 145d Saksøbing Markjorder i syd op til grænsen for matr.nr. 176a Saksøbing Markjorder i nord.

Kystbeskyttelses anlægget er beliggende på følgende matrikler:

- 1f; 7000b; 1t; alle Stenstrupgård, Våbensted, - på flg. adresser 1f: Emil Aarestrups Gade 36B; 7000b: Vejmatrikel, 1t: Maltrup Vænge 999; alle 4990 Saksøbing.
- 176a; 143b; 7000ai Saksøbing Markjorder, - på flg. adresser 176a: Maltrup Vænge 38; 143b: Maltrup Vænge 999, 7000ai: Vejmatrikel, alle 4990 Saksøbing.
- 7i Rørbæk By, Saksøbing, - på flg. adresse 7i: Orebyvej 134, 4990 Saksøbing.

Kystbeskyttelses anlægget har en kronehøjde på +2,2 m DVR90. Bilag 2 viser kort over anlæggets beliggenhed. Anlægget består af en højvandssluse med 2 sidehængte porte, spunsdæmning med spunsvægge samt tilslutningsdiger på begge sider af spunsdæmningens landfæste samt en mobil højvandssikring over Kalkbrænderivej. Sluseportene vil have en åbning på 10 m. Spunsdæmning med spunsvægge på hver side af slusen vil være henholdsvis 22,6 m lang (sydvest) og 19,8 m lang (nordøst). Den samlede bredde af fjorden, hvor slusen ønskes etableret er 38,5 m. På sydsiden følger diget på land eksisterende dige omkring Maltrup Vænge som forhøjes indtil terræn kote 2,2 m over normal vandstand (DVR90). På nordsiden føres diget ligeledes til terræn kote 2,2 m, og da terrænet her hæver sig på kystskrænt bliver diget kun ca. 10 m langt. Diget bliver i alt ca. 330 m langt. Hvor diget krydser Kalkbrænderivej, etableres en gennemføring på tværs af diget med betonstøttevægge. I støttevæggene er der slidser, hvori der ved varsling af højvande nedføres bjælkeelementer, som sammen danner en vandtæt flade (den mobile højvandssikring). På den måde kan Kalkbrænderivejs vejforløb bibeholdes.

Stk. 2. Plan- og snittegninger af anlægget er vedlagt i bilag 3 til denne vedtægt. Såfremt der gennemføres ændringer, forstærkninger eller andre forbedringer af anlægget, skal angivelsen i stk. 1 og bilag 3 ændres.

Stk. 3. Ændring af lagets anlæg kan kun ske efter kommunens bestemmelse, jf. kystbeskyttelseslovens § 11, og med tilladelse fra myndigheden, jf. kystbeskyttelseslovens § 3.

4. Lagets medlemmer

§ 3. Lagets medlemmer er de til enhver tid værende ejere af de ejendomme, der ligger indenfor eller delvis inden for kote + 2,2 m DVR. I bilag 4 til denne vedtægt er anført den optagne fortegnelse over lagets medlemmer.

Stk. 2. Fortegnelsen angiver det partsantal, hvormed vedkommende ejendom (ejer) bidrager til dækning af lagets udgifter.

Stk. 3. Hvis en ejendom under laget udstykkes eller i øvrigt afgiver areal, skal ejendommens ejer underrette Byrådet derom. Byrådet fordeler efter anmodning det bidrag, der påhviler ejendommen. Det påhviler ejerne at sørge for berigtigelse af tingbogen jf. kystbeskyttelseslovens § 8, stk. 2.

5. Lagets opgaver

Laget kan anvende rådgivende og udførende virksomheder til at udføre lagets opgaver.

§ 4. Laget skal sikre, at anlægget vedligeholdes i god og forsvarlig stand. De dimensioner og andre egenskaber, som er angivet i bilag 3, skal så vidt muligt konstant være opfyldt.

Stk. 2. Laget skal sikre, at eventuelle skader på anlægget udbedres hurtigst muligt.

Stk. 3. Laget skal sikre, at plejen af digerne omfatter slåning eller afgræsning samt bekæmpelse af planter og dyr, der kan gøre skade på digerne. Det kan fx være fjernelse af opvækst af buske, træer, tidsler og roser, samt bekæmpelse af muldvarpe, ræve og andre dyr, der graver huller i digerne.

Stk. 4. Laget skal sikre, at digerne fremstår med tæt vegetation af dige-græs til forebyggelse af erosion ved forhøjet vandstand og eventuelt eftersås med dige-græs om nødvendigt.

Stk. 5. Laget skal sikre, at anlægget vedligeholdes i sin helhed. Ud over selve slusen, den mobile højvandssikring og jorddigerne omfatter det også de to påkrævede vandstandsmålere på begge sider af fjorden.

Stk. 6. Laget kan på baggrund af driftserfaringer og eventuelt etablering af andre kystbeskyttelsestiltag beslutte at justere kriterier for lukning af slusen.

Stk. 7. Laget skal sikre, at der løbende føres driftsjournal for anlægget. I driftsjournalen skal registreres: a) aktiveringshændelser ved højvande (antal, forløb og varighed), b) den væsentligste vedligeholdelse af anlæg, herunder sluselukning og eventuelle driftsproblemer, c) gennemførte beredskabsøvelser. Driftsjournalen skal være tilgængelig for Guldborgsund Kommune.

Stk. 8. Laget skal sikre, at der foretages nødvendig retablering af dige-højden efter eventuelt indtrufne sætninger (for diger), og med henblik på at konstatere, om anlægget påføres større belastning som følge af eventuelt forøgede vanddybder, skal der med mellemrum, mindst hvert 10. år, foretages kontrolopmåling af anlæggets dimensioner og af vanddybderne ud for anlægget.

Stk. 9. Laget skal sikre, at der foreligger en driftsinstruks. Driftsinstruksen skal omfatte almindelig vedligeholdelse og test af anlægget samt aktivering ved varsel om forhøjet vandstand. Driftsinstruksen skal som minimum indeholde beskrivelse af a) drift af anlæggene, herunder drift af mobil højvandssikring over kalkbrænderivej, b) ansvarlige for tilsyn og vedligeholdelse, c) kriterier for aktivering og deaktivering af slusen og mobil højvandsikring, d) hvordan sluse og mobil højvandssikring betjenes, e) procedure for beredskabsøvelser og opfølgning på eventuelle udbedringer og f) kontakliste.

Stk. 10. Laget skal sikre, at der foreligger en beredskabsplan. Beredskabsplanen skal omfatte beskrivelse af indsats, såfremt anlægget ikke fungerer, og der er varsel om forhøjet vandstand, for eksempel ved digebrud, sluse eller mobil højvandssikring ikke fungerer. Beredskabsplanen skal minimum indeholde oversigt over ansvarlige, kommunikationsplan samt kontaktoplysninger til leverandører af nødvendigt udstyr og fagkyndige i forhold til slusen, mobil højvandssikring, relevante myndigheder og det kommende digelag, som kan bistå ved en beredskabssituation.

6. Anlæggets brug

§ 5. Materialer eller både må ikke oplægges på diget eller på arealerne foran det.

Stk. 2. Færdsel på langs af diget må ikke ske.

7. Generalforsamling

Guldborgsund Kommune inviterer til den første generalforsamling, når det passer i processen.

§ 6. Ordinær generalforsamling afholdes hvert år inden udgangen af maj måned.

Stk. 2. Dagsordenen for den ordinære generalforsamling skal omfatte:

1. Valg af dirigent.
2. Indkomne forslag kan behandles på generalforsamlingen.
3. Forelæggelse af årsregnskab med revisionspåtegning samt årsberetning.
4. Forelæggelse af budget for det efterfølgende regnskabsår.
5. Valg af medlem til bestyrelsen og stedfortræder for samme.
6. Valg af statsautoriseret eller registreret revisor.
7. Eventuelt.

Stk. 3. Forslag fra medlemmerne til behandling på den ordinære generalforsamling må være indgivet til bestyrelsen senest 2 måneder efter regnskabsårets udløb, dvs. senest den 1. marts.

§ 7. Ekstraordinær generalforsamling kan indkaldes af bestyrelsen og skal indkaldes, når medlemmer, der repræsenterer 1/3 af stemmerne, forlanger det.

§ 8. Generalforsamling indvarsles med 14 dages varsel ved skriftlig meddelelse til medlemmerne og ved bekendtgørelse på kommunens hjemmeside samt i Saxkjøbing Avis.

§ 9. Stemmeret udøves i forhold til det antal parter, som vedkommende repræsenterer.

8. Bestyrelse

§ 10. Bestyrelsen består af 5 medlemmer. Genvalg kan ske. I et kommunalt oprettet lag kan repræsentanter fra kommunen sidde med i bestyrelsen.

Stk. 2. For hvert medlem vælges en stedfortræder.

Stk. 3. Hvert år afgår efter tur et bestyrelsesmedlem samt vedkommendes stedfortræder. Afgangen de første år afgøres ved lodtrækning.

Stk. 4. Bestyrelsen skal stille forslag om valg af nyt medlem og stedfortræder.

§ 11. Bestyrelsen vælger selv sin formand og fordeler arbejdet mellem sine medlemmer.

Stk. 2. Bestyrelsen fører en protokol over forhandlingerne på bestyrelsesmøder og generalforsamlinger. Udskrift sendes til Byrådet.

Stk. 3. Bestyrelsen er beslutningsdygtig, når 3 medlemmer er til stede. Beslutninger vedtages ved simpelt flertal, idet formandens stemme gør udslaget i tilfælde af stemmelighed.

§ 12. Alle lagets medlemmer er valgbare og pligtige at modtage valg, medmindre sygdom, bortrejse eller anden rimelig grund forhindrer varetagelse af hvervet.

Stk. 2. I tilfælde af varigt forfald suppleres bestyrelsen med vedkommende stedfortræder.

9. Regnskab og budget

§ 13. Lagets regnskabsår løber fra 1. januar til 31. december.

Stk. 2. Senest den 1. februar sender bestyrelsen regnskab til en statsautoriseret eller registreret revisor, som med påtegning tilbagesender det inden den 1. april.

§ 14. Bestyrelsen udarbejder et budget for det kommende regnskabsår til forelæggelse på den ordinære generalforsamling.

Stk. 2. Inden den 1. juli sender bestyrelsen regnskab, budget, årsberetning og generalforsamlingsudskrift til Byrådet, der skal godkende regnskab og fastsætte bidrag for det kommende regnskabsår.

§ 15. Hvert år inden den 1. oktober meddeler Byrådet, hvilke bidrag de enkelte bidragspligtige ejendomme skal udrede, jf. kystbeskyttelseslovens § 13.

10. Tilsyn

§ 16. Laget er undergivet Byrådets økonomiske og tekniske tilsyn, jf. lovens § 7, stk.1. Byrådet har om tekniske spørgsmål adgang til at rådføre sig med Kystdirektoratet.

§ 17. Byrådet kan pålægge lagets bestyrelse at sørge for, at bestemte foranstaltninger, som det påhviler laget at lade udføre, bringes til udførelse. Hvis pålægget ikke efterkommes, kan Byrådet lade foranstaltningerne udføre for lagets regning, jf. kystbeskyttelseslovens § 12, stk. 2.

11. Tinglysning

§ 18. Byrådet lader for lagets regning medlemspligt af laget tinglyse på de ejendomme, der hører til laget. Jf. kystbeskyttelseslovens § 8, stk. 1. Medlemspligt tinglyses på de i bilag 4 anførte ejendomme. Påtaleberettiget er Byrådet og lagets bestyrelse.

Stk. 2. Ændringer i vedtægten og dens bilag skal tinglyses, når Byrådet bestemmer dette.

Stk. 3. Det påhviler ejerne af de respektive ejendomme at berigtige tingbogen ved udstykning mv., jf. denne vedtægts § 3, stk. 3.

12. Fortolkningsret og klageadgang

§ 19. Lagets bestyrelse og lagets enkelte medlemmer kan forelægge Byrådet spørgsmål om fortolkning af denne vedtægt og spørgsmål om den måde, hvorpå laget forvaltes.

Stk. 2. En generalforsamlingsbeslutning kan forelægges Byrådet. Hvis Byrådet ikke godkender beslutningen, bliver den uvirksom.

Stk. 3. Byrådet kan af egen drift ophæve en generalforsamlingsbeslutning.

Stk. 4. Byrådets afgørelser kan påklages til Miljø- og Fødevarerklagenævnet efter kystbeskyttelseslovens § 18.

13. Vedtægtsændring og lagets ophævelse

§ 20. En af generalforsamlingen truffet beslutning om ændring af denne vedtægt eller om lagets ophævelse er først gyldig, når den er godkendt af Byrådet, jf. kystbeskyttelseslovens § 7, stk. 2, henholdsvis § 11, stk. 1.

Stk. 2. Byrådet kan af egen drift ændre denne vedtægt.

Stk. 3. Det påhviler lagets bestyrelse at ajourføre vedtægten og bilag til denne, når udviklingen nødvendiggør dette, jf. således § 2, stk. 2, og § 3, stk. 3. Byrådets pålæg herom skal efterkommes. Byrådet kan for lagets regning foretage det fornødne til vedtægtens ajourføring.

Udfærdiget af Byrådet i Guldborgsund Kommune, den 19. januar/21. juni 2023.

BILAG 1 – OMRÅDE UNDER KOTE 2,2 M DVR90



Oversigtskort Saksøbing By og Fjord. Kort over område under kote +2,2 DVR90, der beskyttes mod oversvømmelse.

BILAG 2 – ANLÆGGETS BELIGGENHED

Se særskilt vedlagte situationsplan.

BILAG 3 – SÆRSKILTE PLAN- OG SNITTEGNINGER

Tegning nr.	Titel
SAKS-D-TH-4000	Sluse og spunsdæmning – Plan
SAKS-D-TH-4020	Sluse og spunsdæmning – Opstalt og tværsnit
SAKS-D-TH-5200	Diger - Principsnit i diger

Se særskilt vedlagt dokument med ovennævnte tegninger.

BILAG 4 – LAGETS MEDLEMMER OG MEDLEMMERNES PARTSANTAL

Se særskilt vedlagte oversigt.



A249524-TEG-001 0.1

NOTE:

Koter er i meter i.h.t DVR 90
 Ubenaevnte mål er i m.

Fjordstens ramper op over det nye dige udføres med en hælning på 5% og med hvilerøps på 1,5 m for hver 10 meter.

SIGNATUR:

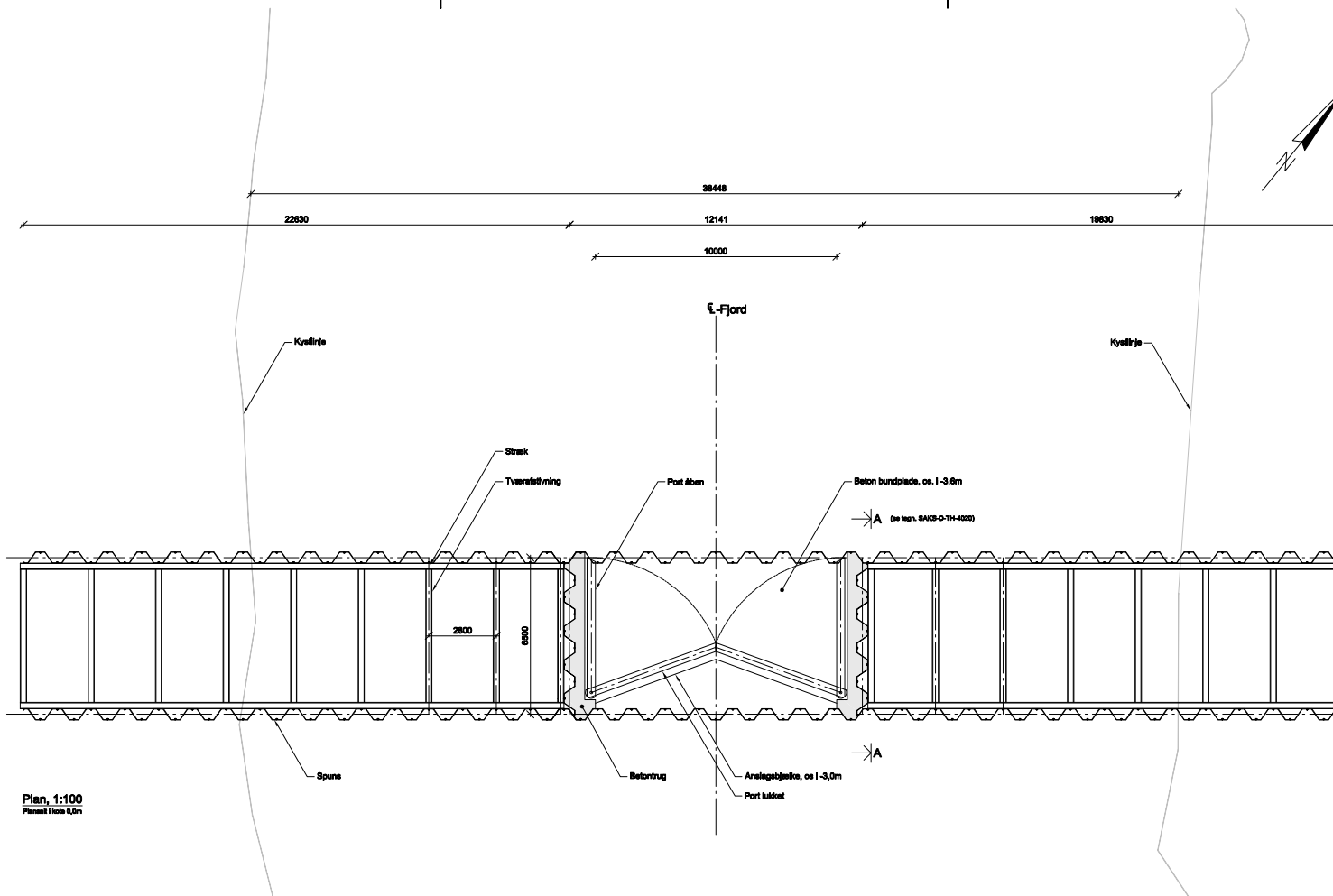
- Højdekurve pr. 1.0m
- Højdekurve pr. 0.5m
- +2.20m kurve
- Kystlinje
- Vådemsråde
- Skov
- Eksist. dige
- Nyt dige
- Vejkanter
- Matrikelskel

VER.	DATO	BEMÆRKNINGER	TEGN./UDARB.	KONTROL	GODKENDT

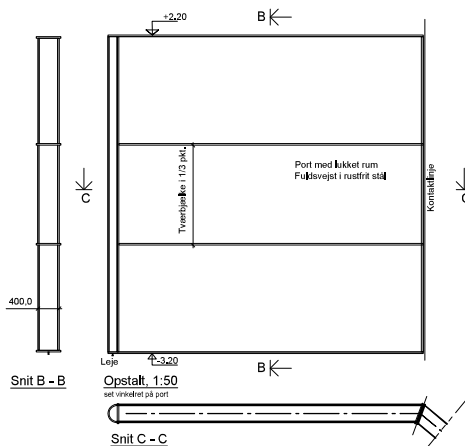
Højvandsikring af Saksøbing by		FORELØBIG	
		2023-06-13	
Placering af sluse	PROJEKTNR.	A249524	
	TEGN./UDARB.	TMRA /	
	KONTROLLERET	SOH	
	GODKENDT	SOH	
FASE	MÅL	1:500	
Projektforslag	DATO	2023-06-12	
BEMÆRKNINGER	DOKUMENTNR.	A249524-TEG-001	VERSION
			0.1

BILAG 3 –

SÆRSKILTE PLAN- OG SNITTEGNINGER



Plan, 1:100
Plansen i lod 0,0m



NOTE:

Koter er i meter Lhd DVR 90
Ubenævnte mål er i mm.

Lukkemekanisme for skuseporte er beskrevet i rapport for skitseprojekt.
Skrapåle og udvendigt stræk er vist.

HENVISNING:

SAKS-D-TH-4020 Sluse og spunsdæmning - Opstalt og tværsnit
SAKS-D-TH-4200 Gangbro - Plan og tværsnit

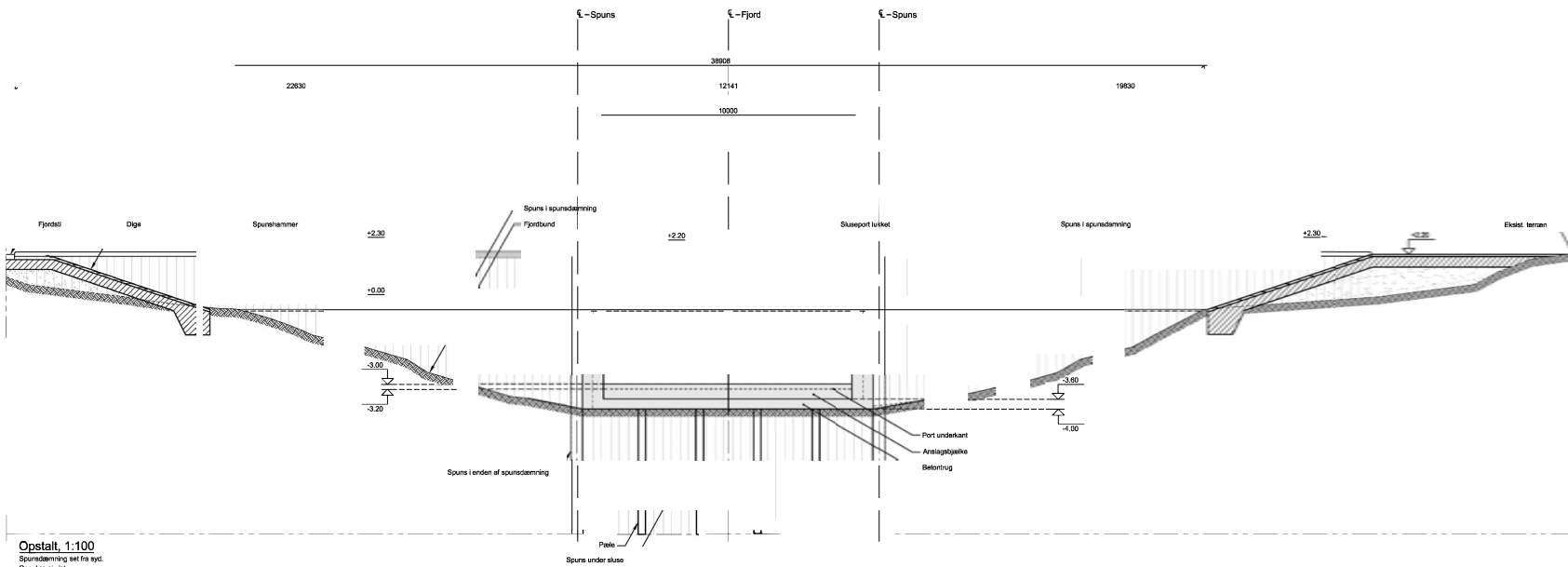
SIGNATUR:

Beton

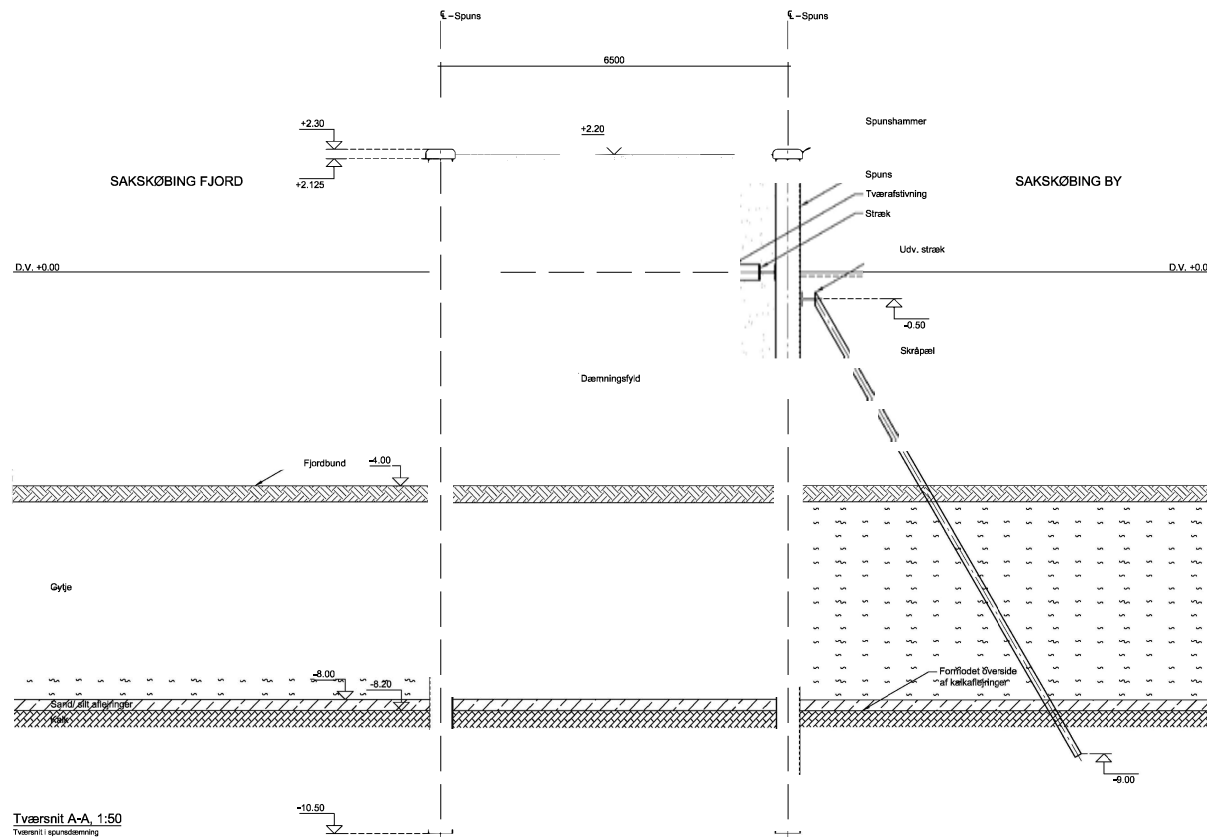
SAKS-D-TH-4000 E

Rev.	Date	Konst.	Tegn.	Kontroll.	Geok.	 <small>Hansmanns Allé 53 DK-2300 København S Tlf. +45 61 61 10 00 Fax. +45 61 61 10 01 www.ramboll.dk</small>
	2017-05-06	JSAB	KAK	KRBL	KRBL	
Projekt nr.		1100027026		Mål	1:100/ 1:50	
<p>Højvandsikring af Saksøbing By Skitseprojekt</p>						
<p>Sluse og spunsdæmning Plan</p>						
						<small>Tegning nr. Rev.</small> SAKS-D-TH-4000 E

DKK



Opstalt 1:100
Spunsdæmning set fra syd.
Gangbro ej vist.



Tværsnit A-A 1:50
Tværsnit i spunsdæmning

NOTE:

Koter er i meter l.h.t. DVR 90
Ubenævnte mål er i mm.

HENVISNING:

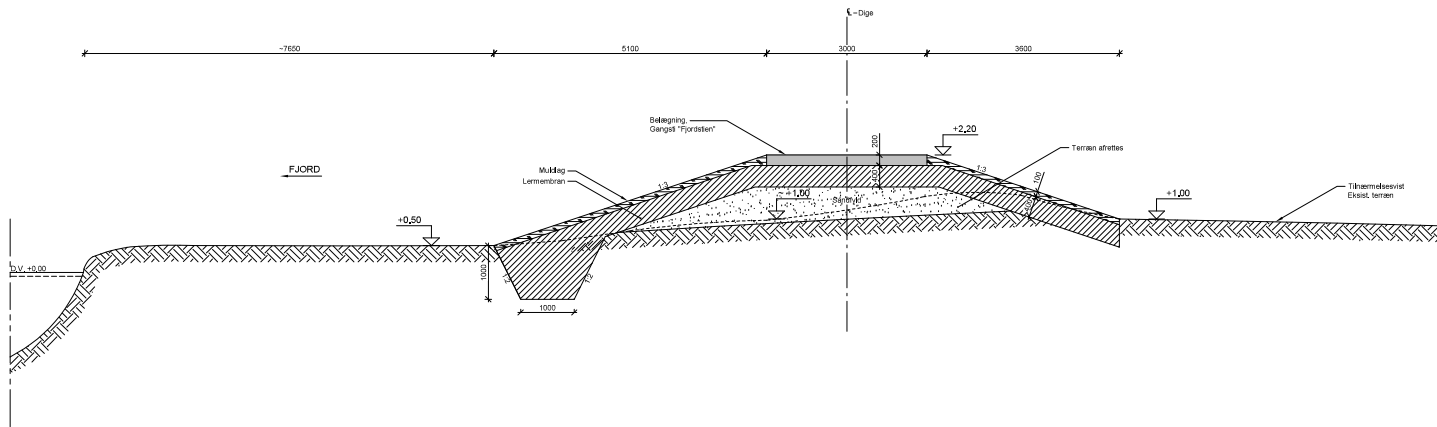
SAKS-D-TH-4000 Sluse og spunsdæmning - Plan
SAKS-D-TH-4200 Gangbro - Plan og tværsnit

SIGNATUR:

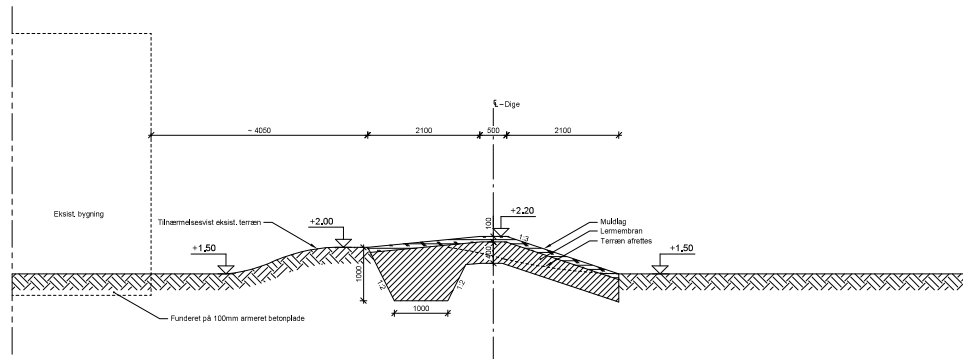
- | | |
|--|----------------------|
| | Gylje |
| | Sandfyld |
| | Sand/ull aftejlinger |
| | Kalk |
| | Lermembran |
| | Fjordbund |

SAKS-D-TH-4020 D

Rev.	Dato	Konst.	Tegn.	Kontrol.	Godk.
	2017-05-05	ISAB	KAK	KRBL	KRBL
Projekt: 1100027026 Mål: 1:50/1:100 Højvandsikring af Sakskøbing By Skitseprojekt Sluse og spunsdæmning Opstalt og tværsnit					
					Højrønnen Allé 53 DK-2000 København S Tlf. +45 51 81 10 00 Fax +45 51 81 10 01 www.ramboll.dk
					Tegning nr. Rev.
					SAKS-D-TH-4020 D



Principisnit 1, 1:50
Diger ved forbrød



Principisnit 2, 1:50
Forhøjning af eksisterende dige

NOTE:

Koter er i meter L.H. DVR 90
Ubenævnte mål er i mm.

Der vurderes, at del på visse strækninger kan blive nedvendigt at udlægge
1 meter tykke geoceller under diget af hensyn til digets stabilitet.

Geoceller fremgår ikke af tegning.

SAKS-D-TH-5200 E

HENVISNING:

SAKS-D-TH-1100 Oversigtsplan - Fremtidige forhold - Lokalområde
SAKS-O-TH-1110 Oversigtsplan - Fremtidige forhold - Højvandsikring

SIGNATUR:

-  Belægning
-  Muldbag
-  Ler
-  Sandfyldt
-  Terren
-  Eksist. terren

Rev.	Date	Konst.	Tegn.	Kontrol.	Godk.	 Højevangsvej 53 DK-2600 København S Tlf. +45 51 61 10 00 Fax. +45 51 61 10 01 www.ramboll.dk
	2017-05-06	JSAB	KAK	JNYF	KRBL	
Projekt nr. 1100027026 Mål 1:50						
Højvandsikring af Saksøbing By Skitseprojekt						
Diger Principisnit i diger						
						Tegning nr. Rev. SAKS-D-TH-5200 E

SAKS

BFE-nummer	Beliggenhedsadresse - vejnavn	Antal matrikler	Administrationspart - antal	Boligpart - antal	Kælderpart - antal	Erhvervspart - op til 800 m2 bygning - antal	Erhvervspart - udover de første 800 m2 bygning - antal	Offentlig vejpart - antal	Sum antal parter
	(ikke i listen)	27	0	0				35	35
100013025	Agervej 13	1	1	0					1
5437102	Apotekervænget 4	10	1	84	0,5				85,5
5437155	Apotekervænget 54	1	1	0		3			4
5437164	Apotekervænget 56	1	1	0		3	1		5
5437169	Brogade 10	1	1	2					3
5437171	Brogade 16 (4990)	1	1	0					1
5437171	Brogade 16 (4990)		1			1			2
7729974	Brogade 1a (4990)	1	1	0					1
5437152	Brogade 2 (4990)	1	1	0					1
5437183	Brogade 3 (4990)	1	1	0					1
5437153	Brogade 4a (4990)	1	1	0					1
7012507	Brogade 6a (4990)	1	1	21	0,5				22,5
5437180	Brogade 7a (4990)	1	1	0					1
5437177	Brogade 9 (4990)	1	1	12	0,5				13,5
8882555	Ellekildevej 1	1	1	0					1
100070465	Ellekildevej 10	1	1	0					1
5438252	Ellekildevej 4	1	1	0					1
5437217	Emil Aarestrups Gade 11	1	1	0					1
5437195	Emil Aarestrups Gade 3 (4990)	0	1	0		3			4
5437195	Emil Aarestrups Gade 5	1	1	0					1
5437628	Emil Aarestrups Gade 6	1	1	0		3			4
5437644	Emil Aarestrups Gade 7	1	1	0					1
5437543	Fjordstien 1	1	1	0		3	2		6
5437560	Fjordstien 3	1	1	0		3	2		6
7904411	Fjordvej 8 (4990)	1	1	0					1
3085677	Gartnerhaven 1	1	1	0					1
5437362	Havnegade 11 (4990)	1	1	1					2

8590134	Havnegade 15 (4990)	1	1	0		3			4
100211315	Havnegade 2		1			1			2
5437631	Havnegade 21	1	1	0					1
5437174	Havnegade 3 (4990)	1	1	0		3	1		5
724875	Havnegade 4D		1	1					2
100508330	Havnegade 4F		1	1					2
724880	Havnegade 4K		1	1					2
724770	Havnegade 6		1			1			2
9317384	Havnegade 7 (4990)	1	1	29					30
9788964	Kalkbrænderivej 17P	3	1	0					1
8520193	Kalkbrænderivej 3	1	1	0					1
5437557	Lillemark 25	1	1	0		3			4
5437633	Lillemark 12	2	1	0		3			4
5437561	Maltrup Vænge 22	1	1	0					1
7491421	Maltrup Vænge 999	2	1	0					1
5437559	Maltrupvænge 20	1	1	0					1
5438383	Maltrupvænge 40	1	1	0					1
3085250	Møllehaven 999	1	1	0					1
8153503	Møllevej 37B	1	1	0					1
8882503	Møllevej 76 (4990)	1	1	0	0	0	0	0	1
3084886	Nykøbingvej 993 (4990)	2	1	0					1
3084943	Nykøbingvej 10 (4990)	1	1	0					1
3084892	Nykøbingvej 11 (4990)	1	1	0		3			4
3084884	Nykøbingvej 13 (4990)	1	1	0					1
9887708	Nykøbingvej 133 (4990)	1	1	0	0	0	0	0	1
3084885	Nykøbingvej 14a (4990)	1	1	1					2
3084927	Nykøbingvej 14b (4990)	1	1	1					2
3084925	Nykøbingvej 15 (4990)	1	1	1	0,5				2,5
3084882	Nykøbingvej 16 (4990)	1	1	1		3			5
3084928	Nykøbingvej 17 (4990)	1	1	2	0,5				3,5
3084883	Nykøbingvej 19a (4990)	1	1	1					2
3084887	Nykøbingvej 1A (4990)	1	1	4		3			8
3084930	Nykøbingvej 20 (4990)	1	1	1	0,5				2,5

3084899	Nykøbingvej 21 (4990)	2	1	2	0,5			3,5
3084944	Nykøbingvej 22 (4990)	1	1	1				2
3084898	Nykøbingvej 23 (4990)	1	1	1	0,5			2,5
3085786	Nykøbingvej 24 (4990)	1	1	0				1
3085697	Nykøbingvej 25 (4990)	1	1	0				1
3085784	Nykøbingvej 28 (4990)	1	1	0				1
3084889	Nykøbingvej 3 (4990)	2	1	1				2
3085790	Nykøbingvej 30 (4990)	1	1	1	0,5			2,5
3085789	Nykøbingvej 32 (4990)	1	1	1	0,5			2,5
3084893	Nykøbingvej 5 (4990)	2	1	1				2
3084907	Nykøbingvej 7 (4990)	1	1	2	0,5	3		6,5
9033385	Nykøbingvej 76 D (4990)	4	1	0				1
3084915	Nykøbingvej 8 (4990)	5	1	1	0,5	3	3	8,5
3084906	Nykøbingvej 9 (4990)	1	1	3	0,5			4,5
8882510	Nykøbingvej 994	1	1	0				1
3084881	Nykøbingvej 997	1	1	0				1
3084934	Nykøbingvej 999 (4990)	1	1	0				1
7828315	Nørrevang 24 (4990)	4	1	0				1
3084896	Orebyvej 10	2	1	1	0,5			2,5
3084890	Orebyvej 12	2	1	0				1
7904410	Orebyvej 126	1	1	0				1
3084976	Orebyvej 13	2	1	0				1
1344141	Orebyvej 134	1	1	0				1
3084897	Orebyvej 14	1	1	0				1
3084901	Orebyvej 16	2	1	0				1
3084891	Orebyvej 2 C	1	1	2				3
3084911	Orebyvej 2D	1	1	0				1
3084894	Orebyvej 4	1	1	1				2
3085664	Orebyvej 47	2	1	0				1
1344148	Orebyvej 49	2	1	0				1
3085669	Orebyvej 55	2	1	0				1
3085668	Orebyvej 57	2	1	0				1
3085674	Orebyvej 59 A	2	1	0				1

3084895	Orebyvej 6	1	1	1				2
3085666	Orebyvej 61	2	1	0				1
3085665	Orebyvej 63	2	1	0				1
3085663	Orebyvej 65	2	1	0				1
3084968	Orebyvej 7	1	1	6	0,5			7,5
3085685	Orebyvej 79	1	1	0				1
9788965	Orebyvej 9	2	1	0				1
1344143	Orebyvej 98	1	1	0				1
3085058	Orebyvej 997	1	1	0				1
3085686	Orebyvej 999	1	1	0				1
5438382	P Hansens Vej 994	1	1	0				1
5438223	P Hansensvej 6	1	1	0				1
8882557	Privatbane(Lollandsb.)Jernb.Gad	1	1	0				1
3085245	Rosengården 100	1	1	0				1
3085244	Rosengården 102	1	1	0				1
3085243	Rosengården 104	1	1	0				1
3085242	Rosengården 106	1	1	0				1
3085241	Rosengården 108	1	1	0				1
3085240	Rosengården 110	1	1	0				1
3085239	Rosengården 112	1	1	0				1
3085238	Rosengården 114	1	1	0				1
3085237	Rosengården 116	1	1	0				1
3085236	Rosengården 118	1	1	0				1
3085235	Rosengården 120	1	1	0				1
3085191	Rosengården 56	1	1	1				2
3085247	Rosengården 997	1	1	0				1
3084837	Rosenvang 10 (4990)	1	1	1	0,5			2,5
3084820	Rosenvang 11 (4990)	1	1	0				1
3084832	Rosenvang 12 (4990)	1	1	1	0,5			2,5
3084833	Rosenvang 14 (4990)	1	1	1	0,5			2,5
3084834	Rosenvang 16 (4990)	1	1	1				2
3084835	Rosenvang 18 (4990)	1	1	1				2
3084803	Rosenvang 2 (4990)	1	1	0				1

3084826	Rosenvang 20 (4990)	1	1	0				1
3084804	Rosenvang 4 (4990)	1	1	0				1
3084827	Rosenvang 6 (4990)	1	1	0				1
3084808	Rosenvang 7 (4990)	1	1	0				1
3084828	Rosenvang 8 (4990)	1	1	0				1
3084836	Rosenvang 9 (4990)	1	1	1	0,5			2,5
8882499	Rosenvang 999 (4990)	1	1	0				1
3084829	Rosenvænget 10 (4990)	1	1	0				1
3084880	Rosenvænget 10a (4990)	1	1	0				1
3084839	Rosenvænget 12 (4990)	1	1	0				1
3084823	Rosenvænget 4 (4990)	1	1	0				1
3084830	Rosenvænget 6 (4990)	1	1	0				1
3084838	Rosenvænget 8 (4990)	1	1	0				1
5438261	Saxes Alle 10	1	1	0				1
5437088	Saxes Alle 11	1	1	1	0,5			2,5
3084863	Saxes Alle 114	1	1	0				1
3085354	Saxes Alle 116	3	1	1	0,5			2,5
3085350	Saxes Alle 120	1	1	0		3		4
3085353	Saxes Alle 123	1	1	1				2
9801074	Saxes Alle 125	1	1	1				2
5437096	Saxes Alle 13	1	1	1				2
9925271	Saxes Alle 15	1	1	0				1
5438281	Saxes Alle 17	1	1	0				1
5438248	Saxes Alle 4	2	1	0				1
8084055	Saxes Alle 997	1	1	0				1
3085351	Saxes Alle 998	1	1	0				1
9033391	Saxes Alle 999	1	1	0				1
5438279	Stadionvej 1a	1	1	0				1
8882556	Stadionvej 3	3	1	0				1
8882553	Stadionvej 6	2	1	0				1
9724495	Sukkervænget 1	1	1	0				1
10118538	Sukkervænget 10	1	1	0				1
10118539	Sukkervænget 12	1	1	0				1

10118540	Sukkervænget 14	1	1	0				1
10118541	Sukkervænget 16	1	1	0				1
9724491	Sukkervænget 2	1	1	1				2
9724496	Sukkervænget 3	1	1	0				1
9724492	Sukkervænget 4	1	1	0				1
9724493	Sukkervænget 6	1	1	0				1
9724494	Sukkervænget 8	1	1	0				1
5437083	Søndergade 35 (4990)	1	1	0				1
3085773	Søparken 11	1	1	0				1
3085772	Søparken 13	1	1	0				1
3085771	Søparken 15	1	1	1				2
3085770	Søparken 17	1	1	0				1
3085769	Søparken 19	1	1	0				1
3085768	Søparken 21	1	1	0				1
3085767	Søparken 23	1	1	1				2
3085766	Søparken 32	1	1	0				1
8882509	Søparken 999	1	1	0				1
10180793	Toldboderne 1	1	1	24				25
3085655	Toldboderne 13	1	1	16				17
10180794	Toldboderne 4	1	1	0				1
3084967	Toldbodgade 2 (4990)	1	1	3				4
3084971	Toldbodgade 6	1	1	0		3		4
3085024	Toldbodgade 999 (4990)	1	1	0				1
7522930	Toldbodgade 999 (4990)	1	1	0				1
5437145	Torvegade 2 (4990)	1	1	0				1
5437149	Torvegade 6 (4990)	1	1	0				1
8756687	Vestergade 12 (4990)	1	1	0				1
5437191	Vestergade 4 (4990)	1	1	0				1
7829057	Åparken 2 (4990)	5	1	66				67