



Guldborgsund Kommune
Parkvej 37
4800 Nykøbing F
Att. Maya-Maria Madslund

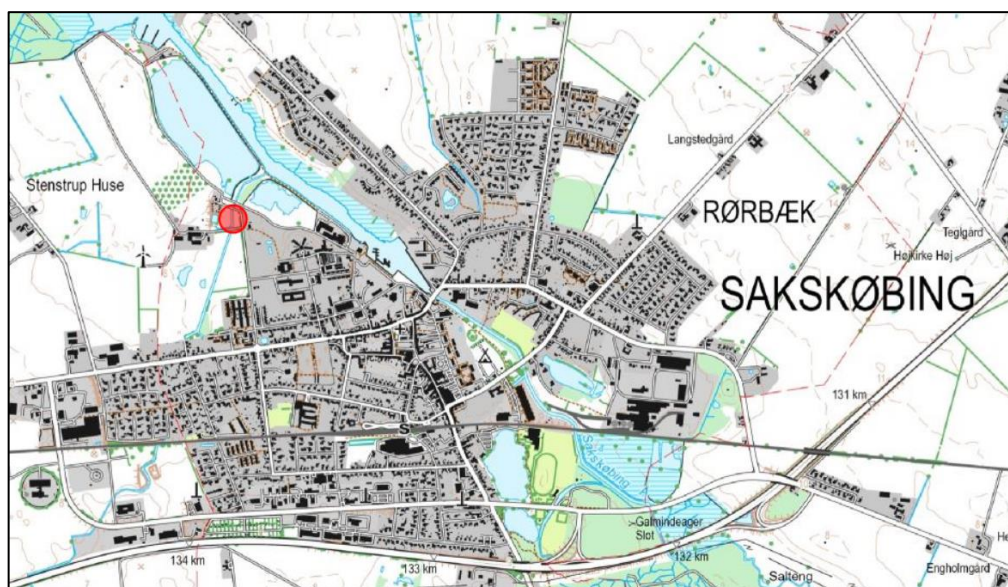
GODKENDELSE EFTER VANDLØBSLOVENS § 17 - REGULER- RING AF BRINKEN I KVL 3, TRUDSTOLPELØBET

Vandløbsmyndigheden har modtaget en ansøgning fra Guldborgsund Kommune om tilladelse til at regulere brinken i kvl 3, Trudstolpeløbet. Formålet med projektet er at forbedre geddernes ynglemuligheder, ved at fastholde vand på terræn.

11. JULI 2023

Guldborgsund Kommune er i gang med et skovrejsningsprojekt ved Saxenhøj og laver i den forbindelse forskellige naturforbedrende tiltag. Tiltagene skal give faunaen (fisk, padder og vandløbsinsekter) bedre mulighed for at sprede sig.

Etableringen af en tidvis oversvømmet græseng skal give gedden bedre gydemuligheder, samt skabe et areal for ynglens opvækst. Ynglen opholder sig i græsset der står under vand. Omkring sommer, junimåned, vil ynglen søge ud i vandløbet og fjorden.



Billede 1 Oversigtskort der viser projektets placering vest for Sakskøbing Fjord (rød cirkel).

GULDBORGSUND KOMMUNE

CENTER FOR TEKNIK & MILJØ
NATUR & MILJØ
PARKVEJ 37
4800 NYKØBING F.
TLF +45 25181802
WWW.GULDBORGSUND.DK

SAGSNR. 22-029611
SAGSBEHANDLER:
JUNE BUXBOM
JUBU@GULDBORGSUND.DK

CVR NR. 29 18 85 99

TELEFONTIDER
MAN – ONS KL. 9.00 – 15.00
TORS KL. 9.00 – 17.00
FRE KL. 9.00 – 12.00

Der graves to render i brinken, en i syd og en i nord, for at skabe fastholdelse af vand på græsarealet. Der etableres et stemmeværk i den nordlige ende, der kan hjælpe til med at styre vandmængden på arealet, så der skabes de bedste yngleforhold og opvækst for gedderne, se bilag 1.

Dette vil generelt gøre græsarealet mere vådt og være til gavn for områdets insekter, fisk og padder, samt øge biodiversiteten.

Afgørelse

I henhold til vandløbslovens¹ § 17 meddeles der herved godkendelse af projektet vedrørende regulering af brinken i kvl 3, Trudstolpeløbet. Projektområdet fremgår af ovenstående billede og bilag 1. Alle koter er angivet i DVR90.

Vilkår til tilladelsen

1. Projektet udføres som beskrevet i bilag 1.
2. Overløbskoten i brinken må ikke være under kote 0,5.
3. Stemmeværkets daglige overløb skal være i kote 0,5. Det må udformes så det kan åbnes ned til kote 0.
4. Der må ikke ændres ved den regulativmæssige bundkote i vandløbet
5. Der må ikke ændres ved den regulativmæssige bundbredde i vandløbet
6. Tilladelsen skal være benyttet inden for 2 år, fra den udstedte dato, ellers fratrækker godkendelsen
7. Vandløbsmyndigheden skal skriftligt orienteres om, at projektet er udført senest én måned efter færdiggørelsen af projektet. Orienteringen sendes til e-mail vandlob@guldborgsund.dk

Denne tilladelse offentliggøres ved annoncering på Guldborgsund Kommunes hjemmeside www.guldborgsund.dk den 11. juli 2023 med 4 ugers klagefrist. Det er således muligt at indgive en klage over projektet til og med d. 8. august 2023.

Tilladelsen kan først udnyttes, og anlægsarbejdet må først påbegyndes, når klagefristen er udløbet og eventuelle klager er behandlet af Miljø- og Fødevareklagenævnet, jf. Vandløbslovens § 82, stk. 8.

Begrundelse for afgørelse

Vandløbsmyndigheden har vurderet, at det at brinken åbnes op to steder, vil tilgode området som yngre- og opvækstområde for fisk og insekter.

De to render i vandløbets brink, vil ikke påvirke afstrømningen negativt, da der ikke ændres ved vandløbets bundkote eller bundbredde.

Vandløbsmyndigheden har også lagt vægt på, at der i området skal rejses en klimaskov. Ved at få vand ind på terrænet og fastholde det, vil området imødesee flere og forskellige dyr og fuglearter, og dermed bliver de fremtidige oplevelser for naturgæsten forbedret.

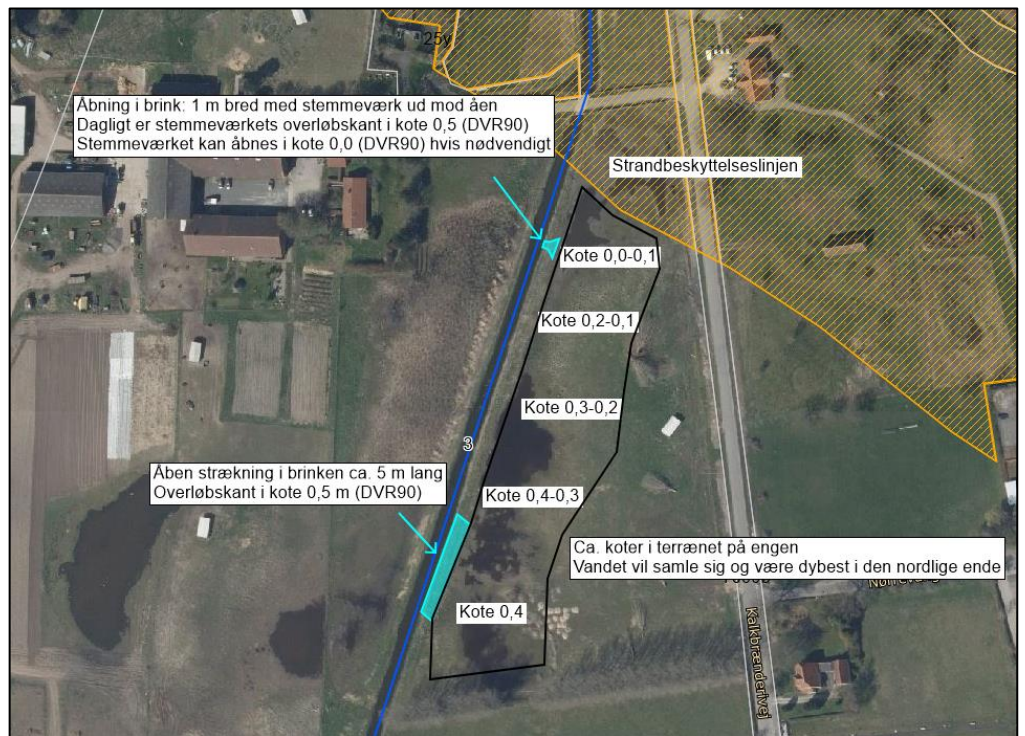
Ejendomsforhold

Reguleringen omfatter matrikel 25a Sakskebøbing Markjorder og ejes af Guldborgsund Kommune.

Beskrivelse af projektet

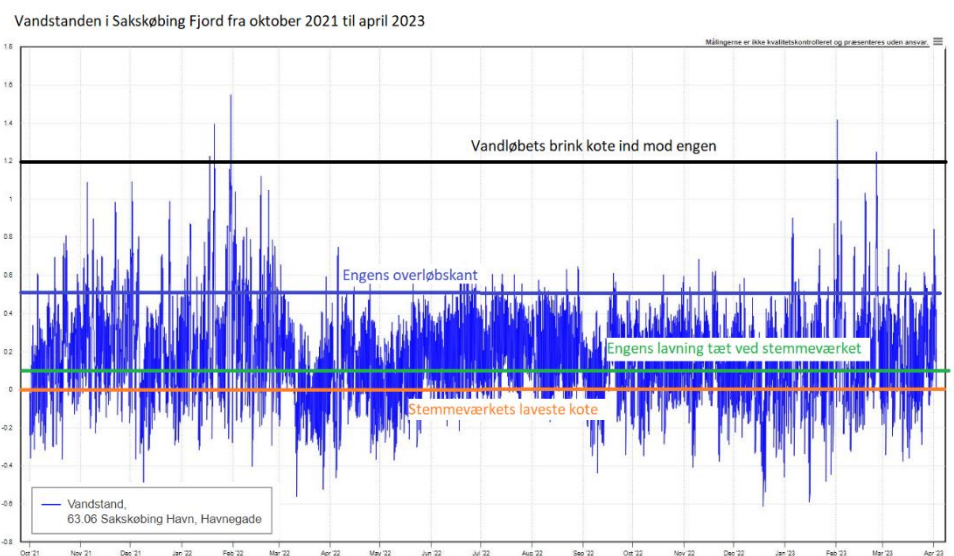
Der ansøges om at grave to render fra vandløbet og ind til græsarealet, alle koter nævnt er i DVR90. Den sydlige rende bliver 5 m bred og med overløbskant i kote 0,5. Den nordlige rende bliver 1 m bred og etableres med stemmeværk, der til dagligt har overløbskant i kote 0,5 men kan åbnes op til kote 0, hvis det bliver nødvendigt, se billede 2.

¹ Lovbekendtgørelse nr. 1217 af den 25. november 2019



Billede 2 Udklip fra bilag 1, der viser at projektområdet ligger udenfor strandbeskyttelseslinjen.

Formålet med de to render er at få en masse vand og fisk ind på engen i vinter/foråret, hvor der ofte er høj vandstand i Saksøbing Fjord. En del af vandet skal fastholdes på arealet, mens ynglen klækkes og ynglen bliver større. Ved at have en overløbskant på 0,5 m, vil der komme vand ind i området når der er høj vandstand i fjorden, men vandet vil ikke forsvinde fra området når vandstanden går ned igen, se billede 3.



Billede 3 Oversigt over vandstanden i Saksøbing Fjord 2021-2023, med indtegnet projektfor-slag i deres koter.

Når geddeynglen i junimåned gerne vil forlade opvækstområdet, så kan de skylles ud i vandløbet når vandstanden kommer over kote 0,5-0,6 m (DVR90). Hvis dette ikke sker, er der den mulighed at man manuelt går ned til stemmeværket og fjerner nogle planker, så en del af vandet fra arealet skylles ud i vandløbet sammen med ynglen. Stemmeværket vil kun blive brugt hvis der er behov for at hjælpe geddeynglen, med at komme fra græsengen og ud til fjorden.

Skulle vandet på arealet pludselig reducere sig meget pga. høje temperaturer og ingen nedbør, så er det også muligt at sænke stemmeværket, og få lidt vand ind fra vandløbet, også lukke det til igen, for at tilbageholde vandet på arealet. Vandløbsmyndigheden og Saxenhøj vil begge tilse området regelmæssigt i forår- og sommerperioden og vandløbsmyndigheden vil bestemme hvornår der vil være behov for at bruge stemmeværket.

Udgifter til projektet

Det anslås at projektet vil koste ca. 15.000 kr. og udgifterne vil afholdes af Klimaskov Fonden, der også står for at rejse klimaskoven i området.

Høring

Projektet har været sendt i 4 ugers offentlig høring ved annoncering på kommunens hjemmeside den 8. juni 2023, samt sendt til høringsberettigede myndigheder og organisationer. Kommunen har modtaget et hørings svar fra Kystdirektoratet d. 12. juni 2023. Kystdirektoratet gør opmærksom på, at hvis der foretages terrænændringer inden for strandbeskyttelseslinjen, så kræver det en dispensation fra Kystdirektoratet. Projektet er nu rykket længere syd på, så projektområdet ikke ligger inden for strandbeskyttelseslinjen.

Anden lovgivning

VVM-screening

Projektet er omfattet af bilag 2, nr. 10f "Anlæg af vandveje, som ikke er omfattet af bilag 1, kanalbygning og regulering af vandløb" i Miljøvurderingsloven². Kommunen har screenet projektet i henhold til lovens § 21. På baggrund heraf er det konkluderet, at der ikke er behov for at udarbejde en miljøkonsekvensrapport for at gennemføre projektet, da vandløbsprojektet ikke anses for at kunne få væsentlig indvirkning på miljøet. Afgørelsen blev annonceret den 8. juni 2023 med efterfølgende 4 ugers klageperiode. Der er ikke indkommet klager.

Naturbeskyttelsesloven

Trudstolpeløbet er udpeget som beskyttet jf. Naturbeskyttelseslovens³ § 3 og er omfattet af å-beskyttelseslinjen. Der er givet dispensation til projektet fra rette myndighed. Dispensationen blev offentliggjort d. 30. maj 2023 uden indkomne klager.

Målsætning jf. vandområdeplanerne

Kvl 3, Trudstolpeløbet er i vandområdeplanerne målsat som godt økologisk potenti-ale, der er ingen indsatser.

² Lovbekendtgørelse nr. 4 af den 3. januar 2023

³ Lovbekendtgørelses nr. 1392 af den 4. oktober 2022

Vurdering af projektets påvirkning af Natura 2000-område

Nærmeste Natura 2000-område er beliggende ca. 3,3 km fra projektet. Det er N174 Maltrup Skov, herunder habitatområde 153. Projektet påvirker ikke området ud over selve projektområdet.

Projektet vurderes således ikke at påvirke arter og naturtyper på Natura 2000-områdets udpegningsgrundlag. Udpegningsgrundlaget for Natura 2000-området kan ses nedenfor.

Vurdering af projektets påvirkning af bilag IV- og beskyttede arter

Center for Teknik & Miljø foretog søgning i Danmarks Miljøportals Naturdatabase d. 26. maj 2023 i projektområdet. Der er ikke registreret nogle fredede eller bilag IV-arter i projektområdet. Det forventes, at der er padder i området. Projektet vurderes således ikke at beskadige yngle- og rasteområde for bilag IV-padderne.

Klagevejledning

Der kan klages over denne afgørelse til Miljø- og Fødevareklagenævnet via Klageportalen, som findes på forsiden af www.naevneneshus.dk.

Klagefristen er 4 uger fra den dag afgørelsen er offentliggjort. Klagen sendes gennem Klageportalen til den myndighed, der har truffet afgørelsen. En klage er indgivet, når den er tilgængelig for myndigheden i Klageportalen.

Ønsker du at klage, skal der betales et gebyr på 900 kr. som privatperson og som virksomhed eller en organisation, skal der betales 1.800 kr. i gebyr.

Du betaler gebyret med betalingskort i Klageportalen. Du kan finde yderligere vejledning om gebyrordningen på Miljø- og Fødevareklagenævnets hjemmeside www.naevneneshus.dk/vejledning.

Miljø- og Fødevareklagenævnet skal som udgangspunkt afvise en klage, der kommer uden om Klageportalen, hvis der ikke er særlige grunde til det. Hvis du ønsker at blive fritaget for at bruge Klageportalen, skal du sende en begrundet anmodning til den myndighed, der har truffet afgørelse i sagen. Myndigheden videresender herefter anmodningen til Miljø- og Fødevareklagenævnet, som træffer afgørelse om, hvorvidt din anmodning kan imødekommes.

Følgende personer og organisationer kan også klage:

- Offentlige myndigheder
- En berørt nationalparkfond oprettet efter lov om nationalparker
- Lokale foreningen og organisationer, som har en væsentlig interesse i afgørelsen
- Landsdækkende foreninger og organisationer, hvis hovedformål er at beskytte natur og miljø
- Landsdækkende foreninger og organisationer, som efter deres formål varetager væsentlige rekreative interesser, når afgørelsen berører sådanne interesser

Vandløbsmyndigheden informerer hvis andre klager over denne afgørelse. Hvis der bliver klaget, må du ikke udnytte godkendelsen før sagen er afgjort i Miljø- og Fødevareklagenævnet, medmindre nævnet bestemmer andet.

Yderlige spørgsmål til projektet kan rettes til vandløbsmedarbejder June Buxbom på enten mail – jubu@guldborgsund.dk eller via telefon - 25 18 18 02.

Med venlig hilsen

June Buxbom
Biolog/Vandløbsmedarbejder

Bilag

1. Detalkort over projektet

En kopi er sendt til:

- Ansøger
- Danmarks Naturfredningsforening (lokalafdeling)
- Danmarks Sportsfiskerforening
 - Hovedpostkasse
 - Regionalt team
- Naturstyrelsen Storstrøm
- VKST a/s
- Museum Lolland-Falster
- Kystdirektoratet
- Fiskeristyrelsen Øst

Guldborgsund Kommune er underlagt Persondataforordningen. Vi skal derfor give dig en række oplysninger om vores behandling af personoplysninger og dine rettigheder som registreret. Du kan læse mere herom på www.guldborgsund.dk/oplysningspligten. I fysiske breve er indholdet vedlagt.

Natura 2000-område nr. 174 Maltrup Skov (H153)

Natura 2000-område har et areal på 2 ha. Området udgøres af to delarealer med løvskov af især bøg og eg, som ligger kystnært ved Saksøbing Fjord. Området er især udpeget, fordi det er levested for den sjældne bille Eremit, som lever i gamle, delvist hule træer med solbeskinnede trækroner og stammer.

Udpegningsgrundlag for habitatområde H153 Maltrup Skov	
Naturtyper:	Bøg på mor (9110) Bøg på muld (9130) Ege- blandskove (9160) *Elle- og askeskov (91E0) * angiver prioriteret naturtype eller art
Arter:	* Eremit (1084)



GULDBORGSUND

Kvl 3 - Trudstolpeløbet

Projektforslag, hvor alle ændringer ligger udenfor strandbeskyttelseslinjen (Orange skravering)

Tidspunkt: 29-06-2023 11:16:42
Udskrevet af: June Buxbom [jubu]
Målestoksforhold: 1:1600
© Guldborgsund Kommune